

The logo for Arba (Agencia de Recaudación Provincia de Buenos Aires) features the word "Arba" in a bold, black, sans-serif font. A thick, blue, curved line loops around the letters, starting from the top right, curving over the 'a', and ending at the bottom left, partially overlapping the 'r' and 'b'.

**Arba**

Agencia de Recaudación  
Provincia de Buenos Aires

# Sistema M.E.P

# Abogados



Gerencia General de  
Información y Desarrollo Territorial

Subdirección Ejecutiva de  
Recaudación y Catastro

**Arba**  
Agencia de Recaudación  
Provincia de Buenos Aires

Depto. Planificación y Control de Gestión de la Información Territorial



**El Catastro de la provincia de Buenos Aires ha iniciado su modernización que se refleja en la automatización de la gestión catastral.**

**Arba emplea herramientas que automatizan la presentación de actos parcelarios y así se facilita la tarea de los actuantes y la captura de los datos que conforman el Catastro Territorial, como así también la Publicación de los mismos**



# RESUMEN

**Puntos a tener en cuenta a partir del 01 de Septiembre de 2015**



[www.colescba.org.ar](http://www.colescba.org.ar)

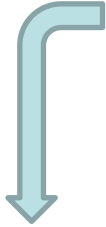
Departamento de Planificación y Control  
de Gestión de Información Territorial

Subdirección Ejecutiva de  
Gestión de la Relación  
Con el Ciudadano

**Arba**  
Agencia de Recaudación  
Provincia de Buenos Aires



The screenshot shows the homepage of the Colegio de Escribanos Provincia de Buenos Aires. The header includes the organization's logo and name, and the logo of the Caja de Seguridad Social. A navigation menu contains links for 'ACCESO ESCRIBANOS', 'REGISTRACIÓN', 'RECUPERACIÓN DE CONTRASEÑA', 'INICIO', 'EL COLEGIO', 'ORGANISMOS', 'COMUNIDAD', 'PROVEEDORES', 'NOVEDADES', 'RECURSOS', 'TRÁMITES', and 'CAJA'. A date stamp indicates 'MIÉRCOLES, 24 DE JUNIO DE 2015'. A news section features a photo of people and the headline 'Se realizó el tercer Curso de Ética del año', with a sub-headline 'Este viernes, 19 de junio, se desarrolló, en el Colegio de Escribanos de la Provincia de Buenos Aires, el tercer curso de Ética del año'.



ORGANISMOS PÚBLICOS	
Registro de la Propiedad Tasas Registrales	
Tasa de Registración	<a href="#">Consultas</a>
	<a href="#">Convenios Especiales</a>
	<a href="#">Otros Interesados</a>
<a href="#">Consulta de Timbrado</a>	
<a href="#">Tasa de Publicidad Registral</a>	
Catastro	
<a href="#">Tasa Catastral</a>	
<a href="#">Consulta de Timbrado</a>	
DPPJ	
<a href="#">Generación de Comprobante</a>	<a href="#">Generación de Comprobante por Cambio de Plazo</a>
<a href="#">Generación de Comprobante de Diferencia</a>	<a href="#">Generación de Comprobante de Traslado</a>

The screenshot shows the 'Tasa catastral' form on the website. The header is identical to the homepage. The navigation menu includes 'INGRESAR AL SITIO WEB RESTRINGIDO', 'REGISTRACIÓN', 'RECUPERAR CONTRASEÑA', 'EL COLEGIO', 'CAJA', 'TRÁMITES', and 'RECURSOS'. The form title is 'Tasa catastral'. It contains input fields for 'Apellido:', 'Nombres:', 'CUIT/CUIL:' (with sub-fields for numbers and dashes), and 'Importe:' (with a value of '00'). A note below the fields states '(Utilice para ingresar los centavos) Todos los campos son obligatorios'. A 'Generar' button is located at the bottom of the form.



# Comprobante de Pago



**Dirección Provincial de Catastro Territorial**  
para Colegio de Escribanos de la Pcia. de Bs. As.  
TASA POR SERVICIOS CATASTRALES SEGUN LEY 10.295

24/06/2015 09:31  
752110978

PARA EL CRÉDITO DE LA CUENTA 428950  
BANCO DE LA PROVINCIA DE BUENOS AIRES CTA. CORRIENTE CASA MATRIZ LA PLATA

IMPORTE A PAGAR \$ 100,00

Son Pesos: CIENTO CON 00/100.-

4426752000075211097801071500000100000000000003

SELLAR AL DORSO 1.-PARA EL BANCO

---

**Dirección Provincial de Catastro Territorial**  
para Colegio de Escribanos de la Pcia. de Bs. As.  
TASA POR SERVICIOS CATASTRALES SEGUN LEY 10.295

24/06/2015 09:31  
752110978

PARA EL CRÉDITO DE LA CUENTA 428950  
BANCO DE LA PROVINCIA DE BUENOS AIRES CTA. CORRIENTE CASA MATRIZ LA PLATA

APELLIDO Y NOMBRE: Sanchez Juan  
CUTICUIL: 20-04753051-3

IMPORTE A PAGAR \$ 100,00

Son Pesos: CIENTO CON 00/100.-

El monto abonado estará disponible dentro de las 48/72 hs. de efectuado el mismo.

SELLAR AL DORSO 2.-PARA EL DEPOSITANTE

---

**NOY IMPORTANTE: Separar esta entidad bancaria.**

24/06/2015 09:31  
752110978

conservarlo No debe ser presentado en  
APELLIDO Y NOMBRE: Sanchez Juan  
CUTICUIL: 20-04753051-3

Numero de tasa: 100670000000110548  
100670000000110548000000010000

IMPORTE A PAGAR \$ 100,00

Son Pesos: CIENTO CON 00/100.-

SELLAR AL DORSO 3.-PARA CATASTRO  
FW-0005

Código de seguridad: HLCVDMZ7

Gerencia General de  
Información y Desarrollo Territorial

Subdirección Ejecutiva de  
Recaudación y Catastro

**Arba**  
Agencia de Recaudación  
Provincia de Buenos Aires



# Carga de Tasas y Consulta

Departamento de Planificación y Control  
de Gestión de Información Territorial

Subdirección Ejecutiva de  
Gestión de la Relación  
Con el Ciudadano

**Arba**  
Agencia de Recaudación  
Provincia de Buenos Aires





Trámites x DSISIC - Index x

afrodita test.arba.gov.ar/DSISIC/asignarRol.do

**Arba**  
Agencia de Recaudación  
Provincia de Buenos Aires

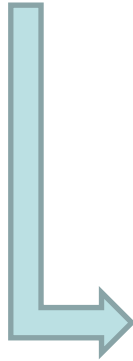
**Sitio web de PRUEBA**  
el sitio válido es [www.arba.gov.ar](http://www.arba.gov.ar)

Usuario : 20047530513 24/06/2015  
Perfil : UsuarioExterno Cerrar Sesión

Sistema Información Catastral

Ingresar Trámite | Consulta Trámite | Visados | **Fondos** | Certificar Reclamo VIR | Mi Ficha | Cartografía Digital | Intervenciones DPRP | Salir

- Registración Tasa
- Consulta
- Registración Tasas X Terceros
- Asociar Gestor
- Generación Tasa
- Generación Tasas X Terceros
- Registración Tasas ARBA
- Generación Comprobante Informativo
- Generación Comprobante X Terceros



**Ingreso Tasa**

Código Seguridad	Número Tasa	Valor	
<input type="text"/>	<input type="text"/>	<input type="text" value="0.0"/>	Remove
Agregar			
<input type="button" value="Verificar"/> <input type="button" value="Ingresar"/> <input type="button" value="Cancelar"/>			



Trámites

afrodita.test.arba.gov.ar/DSISIC/opcionesLogin.do

Arba  
Agencia de Recaudación  
Provincia de Buenos Aires

Sitio web de PRUEBA  
el sitio válido es www.arba.gov.ar

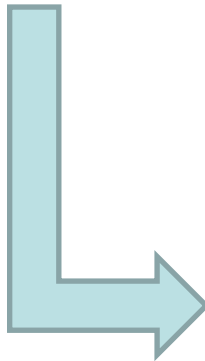
Usuario : 20047530513  
Perfiles : UsuarioExterno  
24/06/2015  
Cerrar Sesión

Sistema Información Catastral

Ingresar Tramite | Consulta Trámite | Visados | **Fondos** | Certificar Reclamo VIR | Mi Ficha | Cartografía Digital | Intervenciones DPRP | Salir

Registación Tasa  
Consulta  
Registación Tasas X Terceros  
Asociar Gestor  
Generación Tasa  
Generación Tasas X Terceros  
Registación Tasas ARBA  
Generación Comprobante Informativo  
Generación Comprobante X Terceros

Tasa  
Créditos



Trámites

afrodita.test.arba.gov.ar/DSISIC/consultaTimbrados.do?metodo=consultaTimbrados

Arba  
Agencia de Recaudación  
Provincia de Buenos Aires

Sitio web de PRUEBA  
el sitio válido es www.arba.gov.ar

Usuario : 20047530513  
Perfiles : UsuarioExterno  
24/06/2015  
Cerrar Sesión

Sistema Información Catastral

Ingresar Tramite | Consulta Trámite | Visados | Fondos | Certificar Reclamo VIR | Mi Ficha | Cartografía Digital | Intervenciones DPRP | Salir

CUIT 20-04753051-3

Resumen Cuenta Corriente al 24-06-2015 09:50

Importes Declarados	11158
Importes Debitados	- 778
<b>Saldo final (disponibles)</b>	<b>10380</b>

Sr. profesional: Puede consultar AQUÍ los créditos disponibles a la fecha.

Trámites en curso

Fecha	Descripcion	Monto Reservado
<b>Total</b>		<b>0</b>

Sr. profesional: Los trámites que se encuentran "en curso", serán debitados de los saldos disponibles créditos y/o tasas según corresponda en ese orden.

Ultimos Movimientos

Fecha	Descripcion	Debito	Credito
22/06/2015 15:24:37	Acreditación de Tasa 997210000000021730		10000
21/11/2014 10:46:39	Debito de Tasa por trámite presencial 5500502 Emisión de Certificado Catastral	150	
12/09/2014 12:25:37	Acreditación de Tasa por trámite presencial rechazado 5500594 Fotocopia de Cedula		10
12/09/2014 12:21:17	Debito de Tasa por trámite presencial 5500594 Fotocopia de Cedula	10	
12/09/2014 11:04:26	Acreditación de Tasa 997930000000018348		500
11/09/2014 09:53:15	Acreditación de Tasa 997870000000018392		10



# Ingreso de Trámite SIC

Departamento de Planificación y Control  
de Gestión de Información Territorial

Subdirección Ejecutiva de  
Gestión de la Relación  
Con el Ciudadano

**Arba**  
Agencia de Recaudación  
Provincia de Buenos Aires



Trámites x DSI SIC - Índice x

afrodita.test.arba.gov.ar/DSISIC/asignarRol.do

**Arba**  
Agencia de Recaudación  
Provincia de Buenos Aires

**Sitio web de PRUEBA**  
el sitio válido es [www.arba.gov.ar](http://www.arba.gov.ar)

Usuario : 20047530513      24/06/2015  
Perfiles : UsuarioExterno      Cerrar Sesión

Sistema Información Catastral

Ingresar Tramite   Consulta Trámite   Visados   Fondos   Certificar Reclamo VIR   Mi Ficha   Cartografía Digital   Intervenciones DPRP   Salir

- de Registracion por PGF
- Certificado Catastral
  - Con Registración Previa SIC
- Ratificación DDJJ
  - Con Registración Previa MEP
- Descargo por Reemp
  - Con PGF
- Solicitud de
- Declaración Jurada Informativa
- Ingresar Reclamo VIR
- Recolección Datos Informativa
- DPRP
- DDJJ WEB
- Tasación
- de Registración
- Circular 10 de PH
- Visación Previa PH

Trámites x DSI SIC - Índice x

afrodita.test.arba.gov.ar/DSISIC/asignarRol.do

**Arba**  
Agencia de Recaudación  
Provincia de Buenos Aires

**Sitio web de PRUEBA**  
el sitio válido es [www.arba.gov.ar](http://www.arba.gov.ar)

Usuario : 20047530513      24/06/2015  
Perfiles : UsuarioExterno      Cerrar Sesión

Sistema Información Catastral

Ingresar Tramite   Consulta Trámite   Visados   Fondos   Certificar Reclamo VIR   Mi Ficha   Cartografía Digital   Intervenciones DPRP   Salir

- de Registracion por PGF
- Certificado Catastral
- Ratificación DDJJ
- Descargo por Reemp
- Solicitud de
  - Antecedentes
- Declaración Jurada Informativa
  - Cédula
- Ingresar Reclamo VIR
  - Plancheta
- Recolección Datos Informativa
  - DDJJ
- DPRP
  - Valuación Fiscal
- DDJJ WEB
  - Informe Catastral
- Tasación
  - Plano PH
- de Registración
- Circular 10 de PH
- Visación Previa PH



## Acuse de Recibo

Comprobante de Inicio de Trámite	
Número de Trámite	40058550
Cuit	20047530513
Estado Del Trámite	EN CURSO
Clase de Trámite	Solicitud de Valuación Fiscal
Partido	55
Partida	48380



# Estado del Trámite

Departamento de Planificación y Control  
de Gestión de Información Territorial

Subdirección Ejecutiva de  
Gestión de la Relación  
Con el Ciudadano

**Arba**  
Agencia de Recaudación  
Provincia de Buenos Aires



Trámites x DSISIC - Índice x

afrodita.test.arba.gov.ar/DSISIC/jsp/index.jsp

**Arba**  
Agencia de Recaudación  
Provincia de Buenos Aires

**Sitio web de PRUEBA**  
el sitio válido es [www.arba.gov.ar](http://www.arba.gov.ar)

Usuario : 20222514526 24/06/2015  
Perfiles : UsuarioExterno Cerrar Sesión

Sistema Información Catastral

Ingresar Tramite **Consulta Trámite** Visados Fondos Certificar Reclamo VIR Mi Ficha Cartografía Digital Intervenciones DPPR Salir

- Por Nro Trámite
- Por Fecha
- Inf.Final - Archivo Ad.
- Certif. Catastral
- Registros Parcelarias
- Trámite de DPPR

**Ingresar Datos**

Ingresado por Mesa Presencial  Ingresado por el SIC (trámite WEB)

Nro. de Trámite

Trámites x DSISIC - Consultas x

afrodita.test.arba.gov.ar/DSISIC/porTramite.do?metodo=porNroTramite&opcion=SIC&numeroOblea=&numeroTramite=40058550&submit=Consultar

**Arba**  
Agencia de Recaudación  
Provincia de Buenos Aires

**Sitio web de PRUEBA**  
el sitio válido es [www.arba.gov.ar](http://www.arba.gov.ar)

Usuario : 20047530513 24/06/2015  
Perfiles : UsuarioExterno Cerrar Sesión

Sistema Información Catastral

Ingresar Tramite Consulta Trámite **Visados** Fondos Certificar Reclamo VIR Mi Ficha Cartografía Digital Intervenciones DPPR Salir

**Datos del trámite**

Fecha Alta Trámite	Estado	Tipo Trámite	Sub Tipo Trámite	Prioridad	Clase Trámite	Nro Trámite	Pdo	PJa	Nomenclatura	Presentante	Iniciador
24/06/2015 10:08:29	EN CURSO	1	1	Baja	Solicitud de Valuación Fiscal	40058550	55	48380	05501D 0000 0000 0000 0241 0062A	20047530513 Abogado 4 PARTICULAR - TITULAR	



# Impresión de Documentos

Departamento de Planificación y Control  
de Gestión de Información Territorial

Subdirección Ejecutiva de  
Gestión de la Relación  
Con el Ciudadano

**Arba**  
Agencia de Recaudación  
Provincia de Buenos Aires





DSISIC - Índice

afrodita.test.arba.gov.ar/DSISIC/OpcionesLogin.do

**Arba**  
Agencia de Recaudación  
Provincia de Buenos Aires

**Sitio web de PRUEBA**  
el sitio válido es [www.arba.gov.ar](http://www.arba.gov.ar)

Usuario : 20047530513  
Perfiles : UsuarioExterno  
24/06/2015  
Cerrar Sesión

Sistema Información Catastral

Ingresar Tramite | **Consulta Trámite** | Visados | Fondos | Certificar Reclamo VIR | Mi Ficha | Cartografía Digital | Intervenciones DPRP | Salir

- Por Nro Trámite
- Por Fecha
- Inf.Final - Archivo Ad.**
- Certif. Catastral ▶
- Registros Parcelarias
- Trámite de DPRP ▶

**Ingresar Datos**

Ingresado por Mesa Presencial     Ingresado por el SIC (trámite WEB)

Nro. de Trámite

DSISIC - Consultas

afrodita.test.arba.gov.ar/DSISIC/consInfFinalYArchAA.do

**Arba**  
Agencia de Recaudación  
Provincia de Buenos Aires

**Sitio web de PRUEBA**  
el sitio válido es [www.arba.gov.ar](http://www.arba.gov.ar)

Usuario : 20246503002  
Perfiles : Auditor  
24/06/2015  
Cerrar Sesión

Sistema Información Catastral

Consultas | **Análisis Valuación** | Descargar Archivos | Estadísticas | Cartografía Digital | Salir

**Informe Final, Archivos Adjuntos y Adicionales - Número de Trámite: 40043183**

Tipo Archivo Adjunto

Detalle de Valuación Fiscal



**Certificación de Valuación Fiscal**

<b>Partido N°</b> 55		<b>Nombre</b> LA PLATA			<b>Partida</b> 48380		
<b>Nomenclatura</b>							
<b>Circ.</b>	<b>Sección</b>	<b>Chacra</b>	<b>Quinta</b>	<b>Fracción</b>	<b>Manzana</b>	<b>Parcela</b>	<b>SubParcela</b>
1	D				241	62A	0103

**TITULARES DE DOMINIO**

<b>Apellido/Nombre/Razón Social</b>	PALEO ELENA BEATRIZ
-------------------------------------	---------------------

**DETALLE DE VALUACION**

<b>Val. Fiscal Año</b>	2015	<b>Fecha Efect.</b>	01/01/2015
<b>Val. Fiscal</b>	53.538,00	<b>Valor Impuesto al Acto</b>	146.158,00
<b>Formulario 915</b>		<b>Fecha de Efectividad F915</b>	
<b>Característica</b>	PH EDIFICADO		

**DETALLE**

<b>Val. Tierra</b>	8.532,00	<b>Val. Edificio</b>	21.877,00
<b>Val. Parte Común</b>	0,00	<b>Val. Mejoras</b>	0,00

**OBSERVACIONES**

<b>Fecha de Expedición</b>	18/05/2015
----------------------------	------------



740932008344

## Certificado Catastral

Certificado Número		38202108					
Partido N°	133	Nombre	MALVINAS ARGENTINAS			Partida	88801
<b>Nomenclatura</b>							
Circ.	Sección	Chacra	Quinta	Fracción	Manzana	Parcela	SubParcela
4						97P	112

### Motivo de Presentación

Motivo	Venta / Venta parte indivisa / Compra Venta
Texto Profesional	

### Parcela Dominial

Descripción Según	Plano 133 - 51 - 2013
Designación del Bien	
Parcela 977	
<b>Medidas, Linderos y Superficies</b>	
AL NE. 278,25M., LINDA C/CALLE GUAYAQUIL (1098), AL N. 4,30M. EN SU OCHAVA AL NO. 175,00M., LINDA C/CALLE MARTIN FIERRO (1318); AL E. LÍNEA QUEBRADA DE 12 TRAMOS EL 1º 55,75M., EL 2º 81,15M., EL 3º 48,88M., EL 4º 105,35M., EL 5º 39,40M., EL 6º 19,53M., EL 7º 13,23M., EL 8º 29,78M., EL 9º 29,44M., EL 10º 9,20M., EL 11º 58,11M., Y EL 12º 26,21M., LINDAN CON ARROYO ALBUERA, AL NO. LÍNEA QUEBRADA DE 4 TRAMOS EL 1º 9,20M., EL 2º 6,88M., EL 3º 12,55M., Y EL 4º 11,33M., LINDAN CON ARROYO ALBUERA AL SE 28,91M., LINDA C/CALLE HIROSHIMA (1074), AL S. 3,85M., EN SU OCHAVA; AL SE 241,42., LINDA C/CALLE MARIANO LUIS PY (D118), AL NE. 139,64M., LINDA CON LA PARCELA 97C; AL SE. 214,42M. LINDA CON LA PARCELA 97C.- LA UNIDAD FUNCIONAL Y EL POLIGONO 00-112 CONSTAN DE LAS SIGUIENTES SUPERFICIES: CUBIERTA: 36M2, DESCUBIERTA: 328,80M2, TOTAL: 364,80M2, DE ACUERDO AL PLANO PH.133-51-2013.-	
Superficie	112.498,34

### Planos Antecedentes

No existen datos
------------------

### Inscripción de Dominio

Tipo	Partido	Número	Año	Folio	Nro Inscrip.	Serie	Departamento
Matrícula	133	26221	2014				

### Titular

Razón Social	FIDUCIARIA LOS OLIVARES SA quien actua en su carácter del Fiduciario del Fideicomiso Los Olivares		
	CUIT	30-71000053-7	
Calle		Nº	
Entre Calle	y Calle		
Cuerpo	Piso	Depto.	
Localidad	C. P.	C. P.A.	

Estado Constructivo	A CONSTRUIR
Destino	

### Artículo 6to/Anexo II

Nro Disposición	31892014	Fecha Disposición	13/05/2014
Unidad Funcional	112	Plano	133-000051-2013

### Superficies Edificadas

Total	0,00
-------	------

### Informe Valuatorio

Valor Tierra	146.000,00
Valor Edificio	0,00

### Certificación de Valuación Fiscal

Valuación Fiscal Impuesto al Acto 2015	200.177,00		
Valuación Fiscal 2015	149.801,00		
Valor Común	2.159,00	Valor Mejoras	0,00
Form 915			

### Observaciones Catastrales

Observaciones	
Fecha de Expedición	19/06/2015



# Firma Digital

Departamento de Planificación y Control  
de Gestión de Información Territorial

Subdirección Ejecutiva de  
Gestión de la Relación  
Con el Ciudadano

**Arba**  
Agencia de Recaudación  
Provincia de Buenos Aires



# PUESTA EN PRODUCCION

**01 de Septiembre de 2015**



# Trámites con Firma Digital

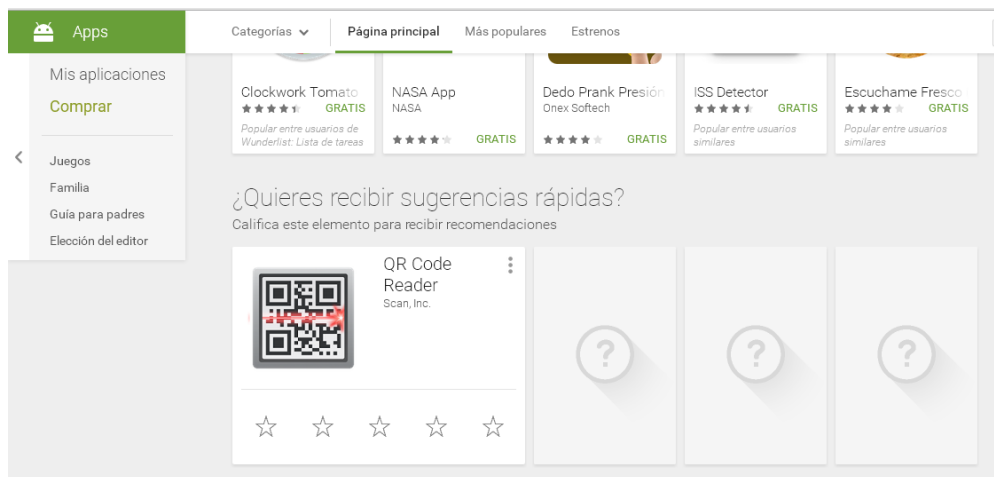
## 1º Etapa

- 1 - Solicitud de Valuación Fiscal
- 2 - Emisión de Certificado Catastral
- 3 - Informe Catastral
- 4 - Solicitud de Antecedentes Catastral





# Lectura Código QR


- Bajar la Aplicación “QR Code Reader”





# Documentos con Firma Digital


Certificado Catastral




244752947768

Certificado Número 40078971							
Partido N°	1	Nombre ADOLFO ALSINA				Partida	855
Nomenclatura							
Circ.	Sección	Chacra	Quinta	Fracción	Manzana	Parcela	SubParcela
8						142	

**Motivo de Presentación**

Motivo Hipoteca

Texto Profesional  
sss

**Parcela Dominial**

Descripción Según Título

Designación del Bien

ss

Medidas, Linderos y Superficies

SS


Superficie 300,00

**Planos Antecedentes**

No existen datos



**Inscripción de Dominio**


Tipo	Partido	Número	Año	Folio	Nro Inscrp.	Serie	Departamento
Matricula	1	2200	1900				



Para acceder al Certificado Digital puede escanear el código o ingresar a la Escrituría Digital en [www.arba.gov.ar](http://www.arba.gov.ar)

El presente certificado fue emitido en formato digital y firmado digitalmente por el Sistema de Información Catastral de Arba, en los términos de la Ley Nacional N° 25.506, siendo la Autoridad Certificante la Oficina Nacional de Tecnologías de la Información (ONTI)


Certificación de Valuación Fiscal




92934736489

Partido N°	55	Nombre LA PLATA				Partida	159
Nomenclatura							
Circ.	Sección	Chacra	Quinta	Fracción	Manzana	Parcela	SubParcela
1	L				920	16A	1

**Titulares de Dominio**

Apellido/Nombre/Razón Social MANDOLA LILIANA MARIA

**Detalle de Valuación**


Val. Fiscal Año	2015	Fecha Efect.	01/01/2015
Val. Fiscal	96.188,00	Valor Impuesto al Acto	262.594,00
Formulario 915		Fecha de Efectividad F915	
Característica	PH EDIFICADO		

**Detalle**

Val. Tierra	49.930,00	Val. Edificio	7.704,00
Val. Parte Común	0,00	Val. Mejoras	0,00



**Observaciones**


Fecha de Expedición 21/08/2015



Para acceder al Certificado Digital puede escanear el código o ingresar a la Escrituría Digital en [www.arba.gov.ar](http://www.arba.gov.ar)

El presente certificado fue emitido en formato digital y firmado digitalmente por el Sistema de Información Catastral de Arba, en los términos de la Ley Nacional N° 25.506, siendo la Autoridad Certificante la Oficina Nacional de Tecnologías de la Información (ONTI)


Resumen Valuatorio de Antecedente Catastral




505325741041

Partido N°	55	Nombre LA PLATA				Partida	852
Nomenclatura							
Circ.	Sección	Chacra	Quinta	Fracción	Manzana	Parcela	SubParcela
1	L				856	1	1

**Titulares de Dominio**

Apellido/Nombre/Razón Social GIACCHELLA NELIDA Y OTROS

**Inscripción de Dominio**

Tipo	M	Número	154487	Partido	55	Serie		Año	0
------	---	--------	--------	---------	----	-------	--	-----	---

**Domicilio Inmueble**


Localidad	LA PLATA	CPA	B 1900DWA
Calle	14		
Número	1257	Departamento	
Cuerpo		Piso	

**Domicilio Postal**

Localidad	LA PLATA	CPA	B 1900DWA
Calle	14		
Número	1257	Departamento	
Cuerpo		Piso	

**Movimientos de Valuación**

Efectividad	01/01/15 0,00	Característica	4
Sup. Tierra	149	Sup. Edificio	0
Val. Tierra	93.778,00	Val. Edificio	42.715,00
Val. Mejora	0,00	Val. Común	0,00



Para acceder al Certificado Digital puede escanear el código o ingresar a la Escrituría Digital en [www.arba.gov.ar](http://www.arba.gov.ar)

El presente certificado fue emitido en formato digital y firmado digitalmente por el Sistema de Información Catastral de Arba, en los términos de la Ley Nacional N° 25.506, siendo la Autoridad Certificante la Oficina Nacional de Tecnologías de la Información (ONTI)





**Muchas gracias.**

**Gerencia General de  
Información y Desarrollo Territorial**

**Subdirección Ejecutiva de  
Recaudación y Catastro**

**Arba**  
Agencia de Recaudación  
Provincia de Buenos Aires

---

**Depto. Planificación y Control de Gestión de la Información Territorial**